SOLPLOT

RAPORT · CYPR · WYDANIE BEZPŁATNE

Raport Widoku na Morze Cypr 2026

Z których działek budowlanych widać morze?
I które zachowają widok, gdy wokół wszystko zostanie zabudowane?

26 538
sprawdzonych wolnych działek budowlanych

8990
z nich z widokiem na morze

15%
zachowuje go w całości

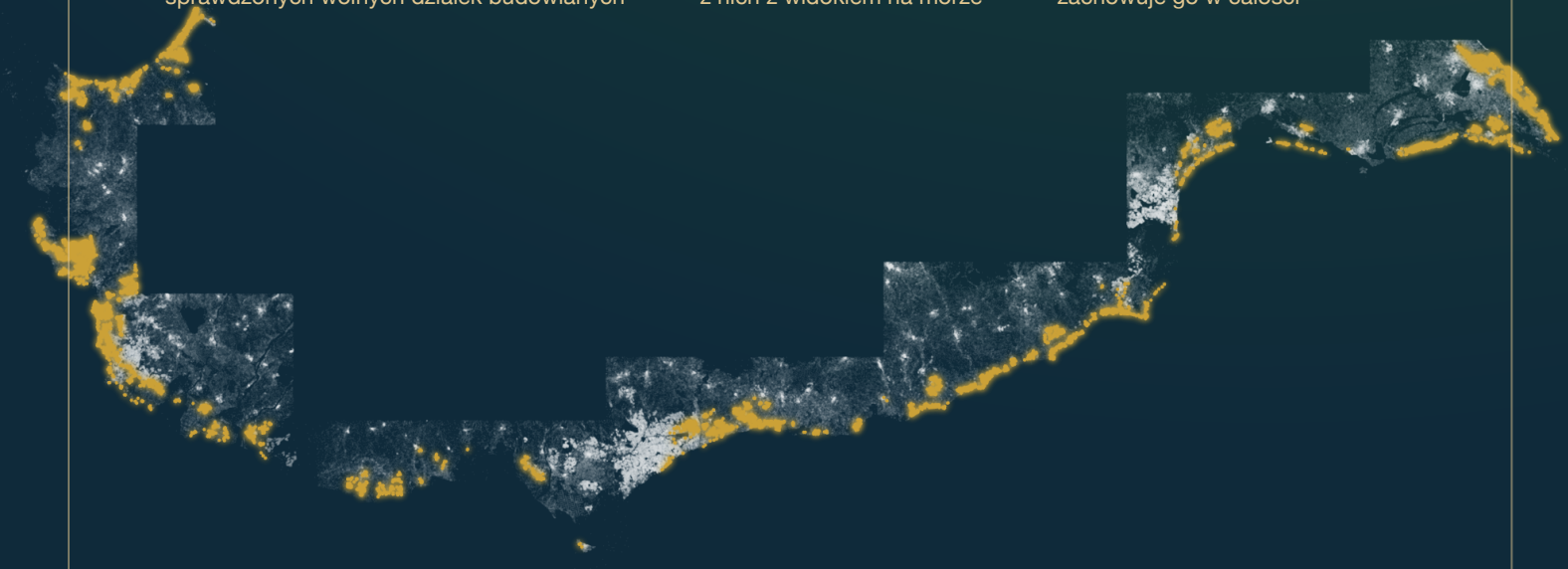

Wydanie: listopad 2026 · 11 wybrzeży · solplot.com

NAJWAŻNIEJSZE

W skrócie

Dla każdej wolnej działki budowlanej na 11 wybrzeżach Cypru policzyliśmy, ile morza z niej widać: dziś oraz wtedy, gdy każda wolna działka wokół zostanie zabudowana. Stan: listopad 2026.



15% — **zachowuje cały widok na morze**
1337 działek. Nawet przy pełnej zabudowie widać z nich tyle morza co dziś.

55% — **zależy od sąsiadów**
4976 działek. Tracą część widoku, ale mniej niż połowę.

30% — **może stracić połowę lub więcej**
2677 działek. Tu warto dokładnie sprawdzić przed zakupem.

Widok na morze jest rzadki

Z 26 538 wolnych działek budowlanych morze widać z 8990. To 34 na 100.

Pewny widok jest jeszcze rzadszy

Tylko 1337 działek zachowuje cały widok. To mniej więcej jedna na 7 z widokiem na morze.

Decyduje miejsce

Udział pewnych działek bardzo się różni w zależności od miejscowości. Rankingi pokazują, gdzie jest wysoki.

W tym raporcie

Wskaźnik widoku na morze, prosto wyjaśniony 3
Mapa: wszystkie wybrzeża 4
Rankingi miejscowości 5
Każde wybrzeże z mapą 8
30 najpewniejszych działek 14
Wszystkie miejscowości 15
Dziewięć pytań przed zakupem 16
Jak liczymy 17

PROSTO WYJAŚNIONE

Wskaźnik widoku na morze

Liczba od 0 do 100 dla każdej działki. Mówi, jak szeroko i jak blisko widać morze. Liczymy ją dwa razy: na dziś i na dzień, w którym wszystko wokół będzie zabudowane.

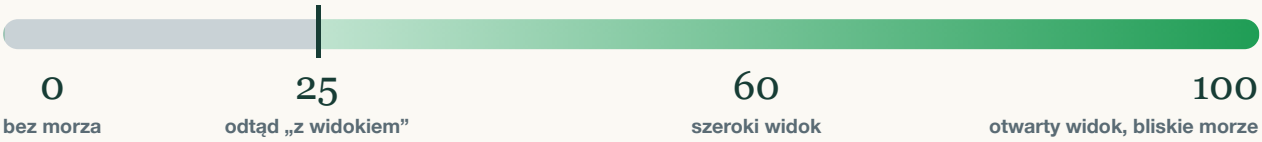

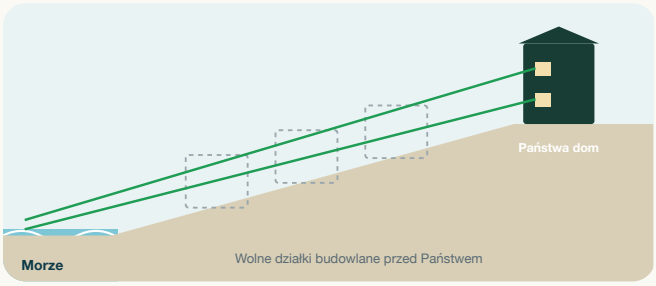

Dziś

Działki przed Państwem są wolne. Morze widać z obu kondygnacji.



Pełna zabudowa

Na każdej wolnej działce stoi dom, na jaki pozwala jej strefa. Z parteru nic już nie widać, z piętra wciąż dużo.

Trzy przypadki, trzy kolory

PRZYPADEK	DZIŚ	PEŁNA ZABUDOWA	CO TO ZNACZY
zachowuje widok na morze	62	62	Wskaźnik się nie zmienia. Nic przed tą działką nie może już zasłonić widoku.
zależy od sąsiadów	62	41	Część przepada, ale mniej niż połowa.
może stracić połowę	62	24	Przy pełnej zabudowie zostaje połowa lub mniej.

Liczby 62, 41 i 24 to przykłady. Prawdziwe wartości każdej działki są na jej stronie w solplot.com.

Ważne: Wskaźnik zna ukształtowanie terenu i budynki z pomiaru. Nie zna drzew, murów ani domów zbudowanych po pomiarze. To obliczenie w modelu, a nie gwarancja dla pojedynczej działki.

MAPA

Wszystkie wybrzeża: 11

Każdy punkt to działka z katastru. Kolorem oznaczono wolne działki budowlane z widokiem na morze.

zachowuje widok na morze · zależy od sąsiadów · może stracić połowę · działka budowlana bez widoku na morze

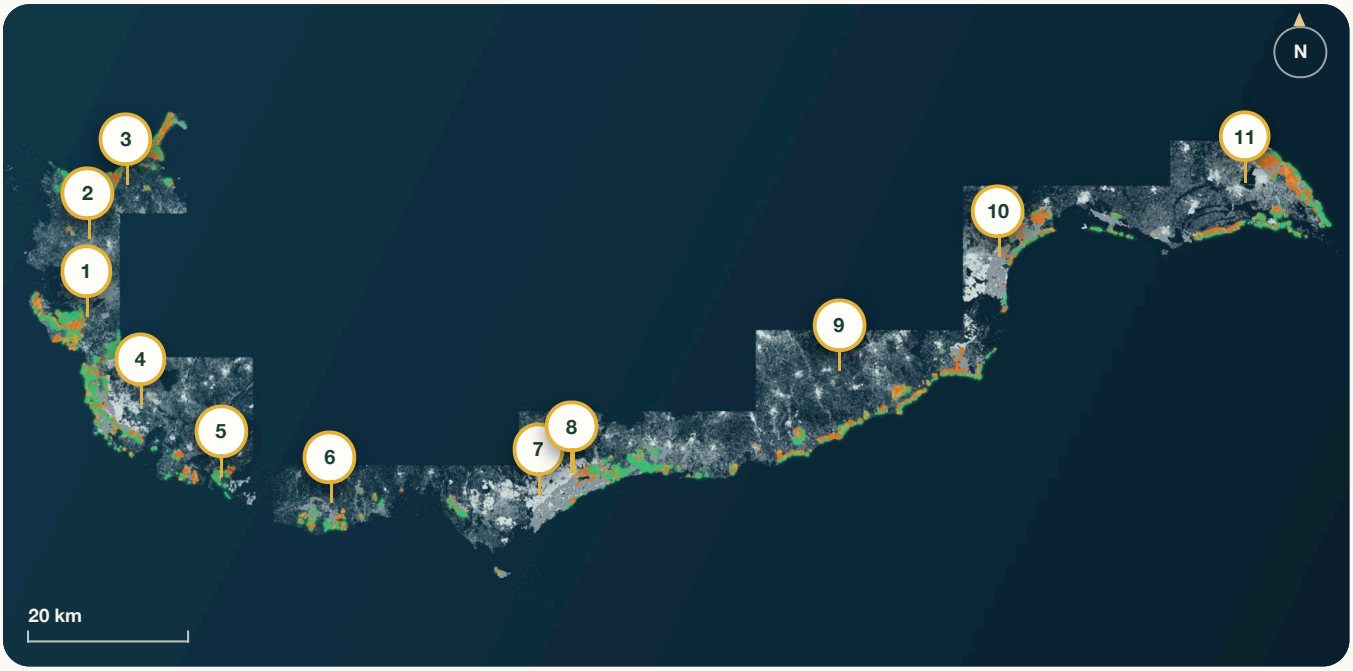

Narysowano z 357 589 działek modelu. Tam, gdzie nie ma punktów, jeszcze nie liczyliśmy.

WYBRZEŻE	DZIAŁKI BUDOWLANE	Z WIDOKIEM	ZACHOWUJĄ GO	TRACĄ POŁOWĘ	ROZKŁAD
1 Peyia i Coral Bay	2680	1347	18%	18%	
2 Akamas	2971	671	17%	34%	
3 Polis i Latchi	2119	1281	14%	29%	
4 Pafos	2959	1214	17%	28%	
5 Kouklia	358	184	17%	24%	
6 Pissouri	1255	384	17%	37%	
7 Akrotiri	1741	166	21%	36%	
8 Limassol	4690	1159	23%	14%	
9 Od Kiti do Zygi	2758	1198	10%	35%	
10 Larnaka	4842	558	12%	49%	
11 Famagusta	2670	1575	10%	37%	

Wybrzeża są numerowane z zachodu na wschód. Sąsiednie wybrzeża nakładają się na krańcach: działka stamtąd jest w obu wierszach, ale w sumie raportu liczy się raz.

RANKING 1

Gdzie jest najwięcej działek z widokiem na morze

Dziesięć miejscowości z największym wyborem. Duży wybór nie oznacza pewnego widoku: proszę patrzeć na kolumnę „zachowują go”.

zachowuje · zależy od sąsiadów · może stracić połowę

MIEJSCOWOŚĆ	DZIAŁKI BUDOWLANE	Z WIDOKIEM	ZACHOWUJĄ GO	TRACĄ POŁOWĘ	ROZKŁAD
1 **Peyia**	2036	820	17%	22%	
2 **Protaras**	1127	610	8%	32%	
3 **Germasogeia**	1930	537	15%	18%	
4 **Coral Bay**	522	455	17%	13%	
5 **Agios Tychonas**	1015	386	36%	7%	
6 **Maroni**	539	383	10%	30%	
7 **Latchi**	459	358	25%	25%	
8 **Pissouri**	1006	346	16%	39%	
9 **Chloraka**	847	344	15%	30%	
10 **Polis**	813	328	13%	25%	

Jak czytać tabelę

Działki budowlane: niezabudowane, w strefie zabudowy. **Z widokiem:** wskaźnik widoku na morze dziś 25 lub więcej. **Zachowują go:** udział działek, z których przy pełnej zabudowie widać tyle co dziś. **Tracą połowę:** udział działek, którym przy pełnej zabudowie zostaje połowa lub mniej.

RANKING 2

Gdzie widok na morze jest najpewniejszy

Miejscowości według udziału działek, które zachowują cały widok na morze. Liczone są miejscowości z co najmniej 30 działkami budowlanymi z widokiem na morze.

zachowuje · zależy od sąsiadów · może stracić połowę

MIEJSCOWOŚĆ	DZIAŁKI BUDOWLANE	Z WIDOKIEM	ZACHOWUJĄ GO	TRACĄ POŁOWĘ	ROZKŁAD
1 Przylądek Greko	40	36	42%	6%	
2 Agios Tychonas	1015	386	36%	7%	
3 Pyrgos	713	155	28%	10%	
4 Latchi	459	358	25%	25%	
5 Pervolia	325	84	24%	27%	
6 Ayia Napa	377	266	22%	22%	
7 Peyia	2036	820	17%	22%	
8 Kouklia	358	184	17%	24%	
9 Coral Bay	522	455	17%	13%	
10 Pafos	1117	298	17%	31%	

Co to oznacza dla Państwa

W miejscowości Przylądek Greko cały widok zachowuje 42% działek z widokiem na morze. Średnia dla wszystkich wybrzeży to 15%. Wysoki udział oznacza: dużo gruntów leży tam na zboczu albo w pierwszej linii.

RANKING 3

Gdzie widok na morze jest najbardziej zagrożony

Miejscowości według udziału działek, które mogą stracić co najmniej połowę widoku na morze. Liczone są miejscowości z co najmniej 30 działkami budowlanymi z widokiem na morze.

zachowuje · zależy od sąsiadów · może stracić połowę

MIEJSCOWOŚĆ	DZIAŁKI BUDOWLANE	Z WIDOKIEM	ZACHOWUJĄ GO	TRACĄ POŁOWĘ	ROZKŁAD
1 Pyla	1099	254	6%	67%	
2 Kiti	1097	261	4%	66%	
3 Larnaka	1363	60	7%	62%	
4 Oroklini	1639	138	11%	41%	
5 Pissouri	1006	346	16%	39%	
6 Protaras	1127	610	8%	32%	
7 Pafos	1117	298	17%	31%	
8 Chloraka	847	344	15%	30%	
9 Maroni	539	383	10%	30%	
10 Zygi	153	120	9%	28%	

Co to oznacza dla Państwa

W miejscowości Pyla połowę lub więcej może stracić 67% działek z widokiem na morze. To nie znaczy, że nie należy tam kupować. To znaczy: przy każdej działce proszę sprawdzić obie wartości, dziś i przy pełnej zabudowie.

Każde wybrzeże z mapą

1 Peyia i Coral Bay

18% zachowuje widok

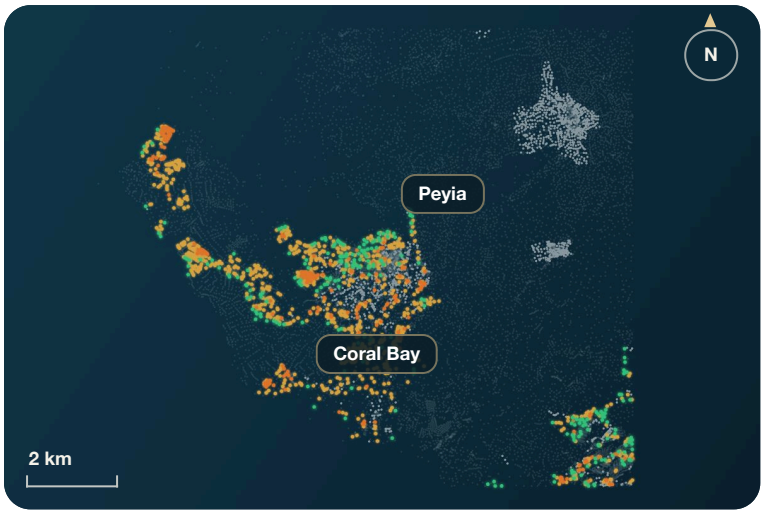

Z 1347 działek budowlanych z widokiem na morze 245 zachowuje cały widok, a 246 może stracić połowę lub więcej.

2680 wolne działki budowlane

1347 z widokiem na morze

245 zachowuje go w całości

246 może stracić połowę

MIEJSCOWOŚĆ	Z WIDOKIEM	ZACHOWUJĄ GO
Peyia	820	17%
Coral Bay	455	17%

- **Zobacz w 3D: seaviewplot.com/coast/peyia**
- **Wszystkie działki: solplot.com/plots/peyia**

2 Akamas

17% zachowuje widok

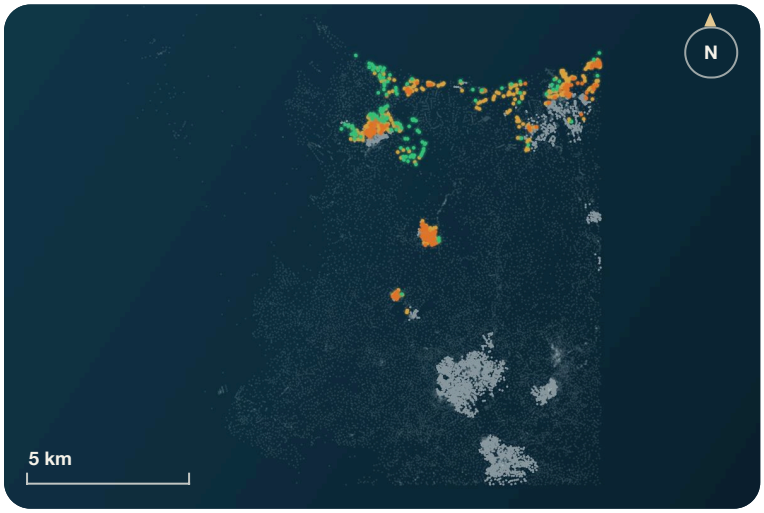

Z 671 działek budowlanych z widokiem na morze 113 zachowuje cały widok, a 227 może stracić połowę lub więcej.

2971 wolne działki budowlane

671 z widokiem na morze

113 zachowuje go w całości

227 może stracić połowę

To wybrzeże nie ma miejscowości z 20 lub więcej wolnymi działkami budowlanymi.

- **Zobacz w 3D: seaviewplot.com/coast/akamas**
- **Wszystkie działki: solplot.com/plots/akamas**

3 Polis i Latchi

14% zachowuje widok

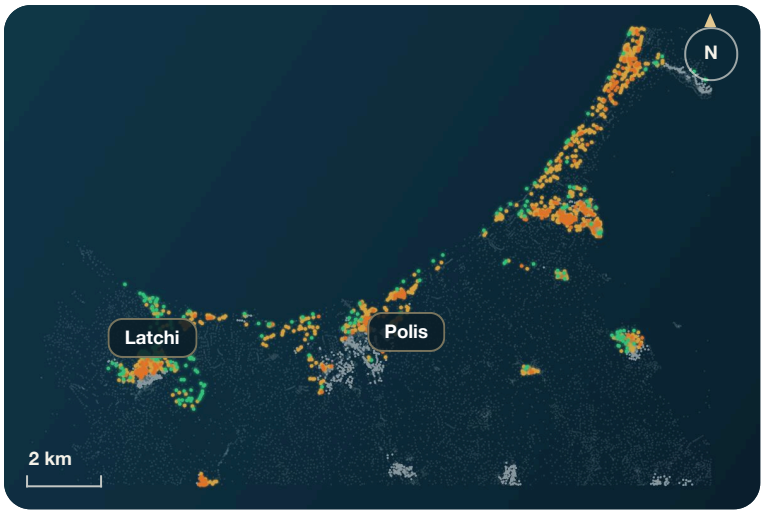

Najpewniejszy widok jest w miejscowości **Latchi** (25% go zachowuje). Najbardziej zagrożony jest w miejscowości **Polis** (25% może stracić połowę).

2119 wolne działki budowlane

1281 z widokiem na morze

182 zachowuje go w całości

372 może stracić połowę

MIEJSCOWOŚĆ	Z WIDOKIEM	ZACHOWUJĄ GO
Latchi	358	25%
Polis	328	13%

- **Zobacz w 3D: seaviewplot.com/coast/polis**
- **Wszystkie działki: solplot.com/plots/polis**

4 Pafos

17% zachowuje widok

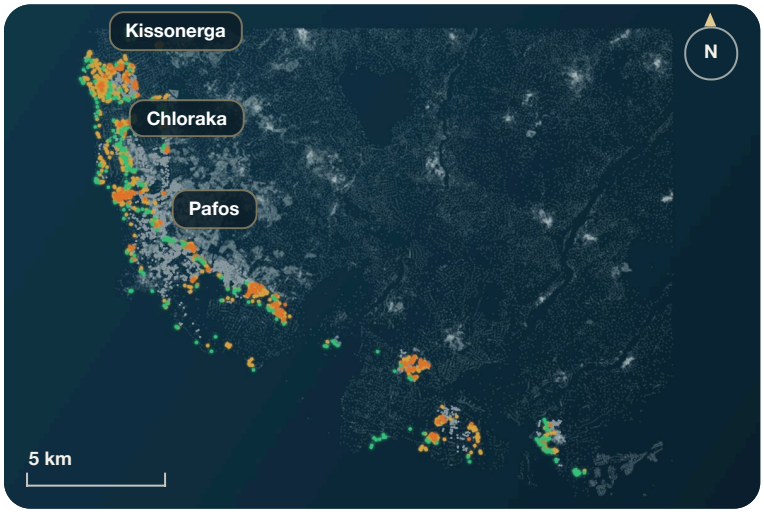

Z 1214 działek budowlanych z widokiem na morze 201 zachowuje cały widok, a 339 może stracić połowę lub więcej.

2959 wolne działki budowlane

1214 z widokiem na morze

201 zachowuje go w całości

339 może stracić połowę

MIEJSCOWOŚĆ	Z WIDOKIEM	ZACHOWUJĄ GO
Chloraka	344	15%
Pafos	298	17%
Kissonerga	276	15%

- **Zobacz w 3D: seaviewplot.com/coast/paphos**
- **Wszystkie działki: solplot.com/plots/paphos**

5 Kouklia

17% zachowuje widok

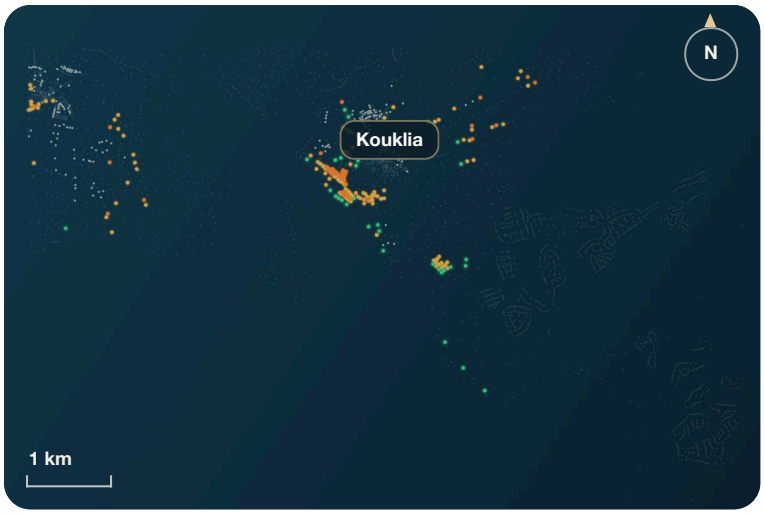

Z 184 działek budowlanych z widokiem na morze 32 zachowuje cały widok, a 45 może stracić połowę lub więcej.

358 wolne działki budowlane

184 z widokiem na morze

32 zachowuje go w całości

45 może stracić połowę

MIEJSCOWOŚĆ	Z WIDOKIEM	ZACHOWUJĄ GO
Kouklia	184	17%

▸ Zobacz w 3D: seaviewplot.com/coast/kouklia
▸ Wszystkie działki: solplot.com/plots/kouklia

6 Pissouri

17% zachowuje widok

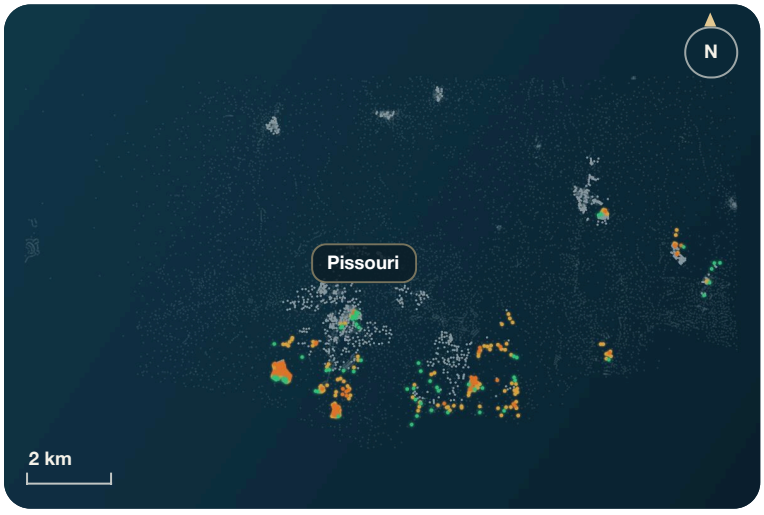

Z 384 działek budowlanych z widokiem na morze 67 zachowuje cały widok, a 142 może stracić połowę lub więcej.

1255 wolne działki budowlane

384 z widokiem na morze

67 zachowuje go w całości

142 może stracić połowę

MIEJSCOWOŚĆ	Z WIDOKIEM	ZACHOWUJĄ GO
Pissouri	346	16%

▸ Zobacz w 3D: seaviewplot.com/coast/pissouri
▸ Wszystkie działki: solplot.com/plots/pissouri

7 Akrotiri

21% zachowuje widok



Z 166 działek budowlanych z widokiem na morze 35 zachowuje cały widok, a 59 może stracić połowę lub więcej.

1741 wolne działki budowlane

166 z widokiem na morze

35 zachowuje go w całości

59 może stracić połowę

To wybrzeże nie ma miejscowości z 20 lub więcej wolnymi działkami budowlanymi.

Zobacz w 3D: seaviewplot.com/coast/akrotiri
Wszystkie działki: solplot.com/plots/akrotiri

8 Limassol

23% zachowuje widok

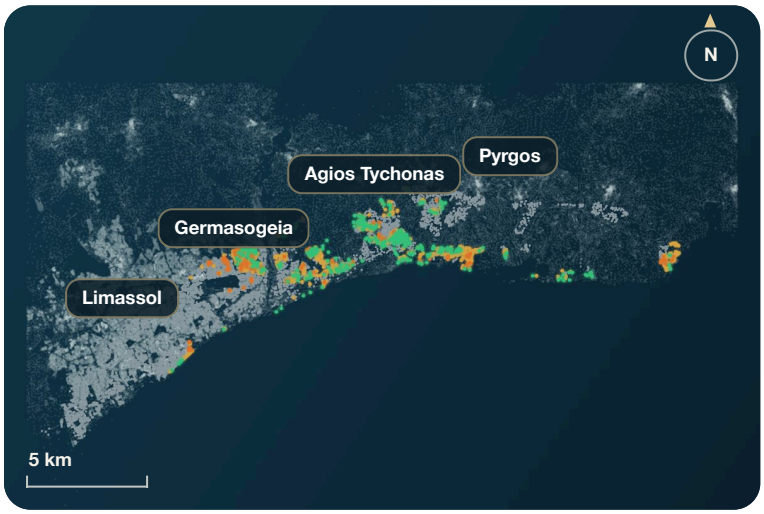

Najpewniejszy widok jest w miejscowości **Agios Tychonas** (36% go zachowuje). Najbardziej zagrożony jest w miejscowości **Germasogeia** (18% może stracić połowę).

4690 wolne działki budowlane

1159 z widokiem na morze

272 zachowuje go w całości

159 może stracić połowę

MIEJSCOWOŚĆ	Z WIDOKIEM	ZACHOWUJĄ GO
Germasogeia	537	15%
Agios Tychonas	386	36%
Pyrgos	155	28%
Limassol	27	22%

Zobacz w 3D: seaviewplot.com/coast/limassol
Wszystkie działki: solplot.com/plots/limassol

9 Od Kiti do Zygi

10% zachowuje widok

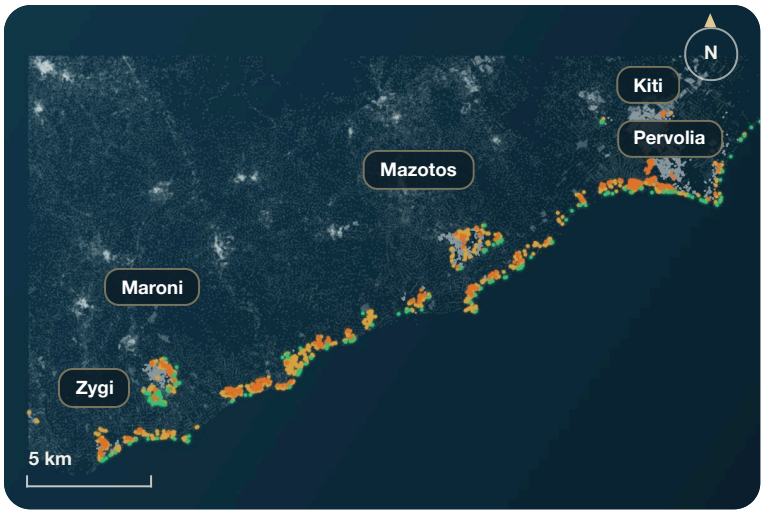

Najpewniejszy widok jest w miejscowości **Pervolia** (24% go zachowuje). Najbardziej zagrożony jest w miejscowości **Kiti** (66% może stracić połowę).

2758 wolne działki budowlane

1198 z widokiem na morze

118 zachowuje go w całości

419 może stracić połowę

MIEJSCOWOŚĆ	Z WIDOKIEM	ZACHOWUJĄ GO
Maroni	383	10%
Mazotos	300	11%
Kiti	261	4%
Zygi	120	9%
Pervolia	84	24%

- **Zobacz w 3D: seaviewplot.com/coast/kiti**
- **Wszystkie działki: solplot.com/plots/kiti**

10 Larnaka

12% zachowuje widok

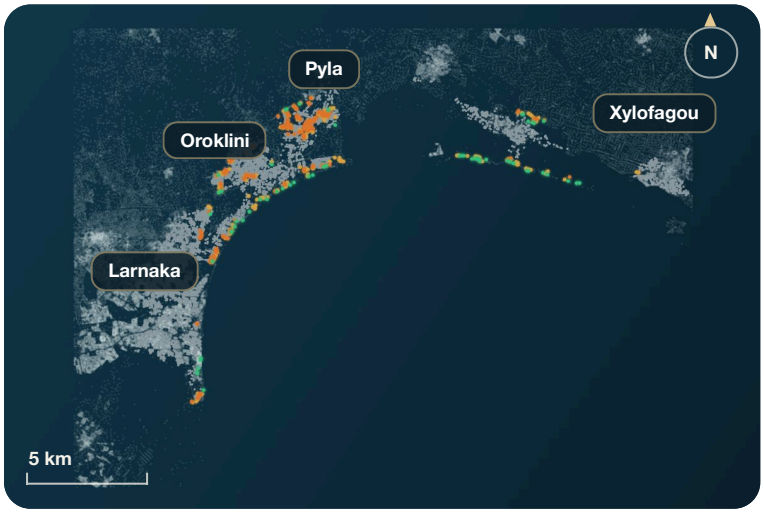

Najpewniejszy widok jest w miejscowości **Oroklini** (11% go zachowuje). Najbardziej zagrożony jest w miejscowości **Pyla** (67% może stracić połowę).

4842 wolne działki budowlane

558 z widokiem na morze

65 zachowuje go w całości

274 może stracić połowę

MIEJSCOWOŚĆ	Z WIDOKIEM	ZACHOWUJĄ GO
Pyla	254	6%
Oroklini	138	11%
Larnaka	60	7%
Xylofagou	19	42%

- **Zobacz w 3D: seaviewplot.com/coast/larnaca**
- **Wszystkie działki: solplot.com/plots/larnaca**

11 Famagusta

10% zachowuje widok

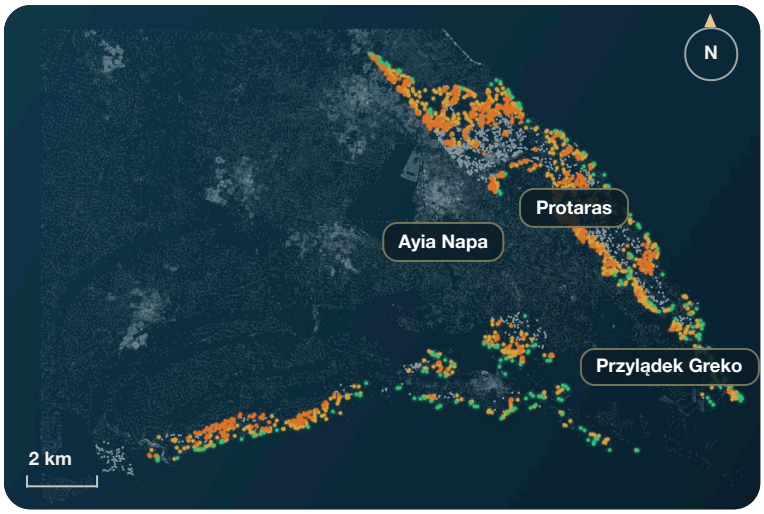

Najpewniejszy widok jest w miejscowości **Przylądek Greko** (42% go zachowuje). Najbardziej zagrożony jest w miejscowości **Protaras** (32% może stracić połowę).

2670 wolne działki budowlane

1575 z widokiem na morze

160 zachowuje go w całości

585 może stracić połowę

MIEJSCOWOŚĆ	Z WIDOKIEM	ZACHOWUJĄ GO
Protaras	610	8%
Ayia Napa	266	22%
Przylądek Greko	36	42%

▸ Zobacz w 3D: seaviewplot.com/coast/famagusta
▸ Wszystkie działki: solplot.com/plots/famagusta

● zachowuje widok na morze ● zależy od sąsiadów ● może stracić połowę ● działka budowlana bez widoku na morze

Nazwy na mapach stoją pośrodku działek danej miejscowości. Każde wybrzeże ma własny model 3D w seaviewplot.com: można tam przelecieć nad wybrzeżem i dotknąć działki.

LISTA

30 działek z najpewniejszym widokiem na morze

Wolne działki budowlane z najwyższym wskaźnikiem widoku na morze, które nie tracą go nawet przy pełnej zabudowie. Każdy numer prowadzi do strony działki.

NR	NUMER URZĘDOWY	MIEJSCOWOŚĆ	WYBRZEŻE	DZIŚ	PEŁNA ZABUDOWA	POWIERZCHNIA
1	6344-26/49-0-0-243	Latchi	Polis i Latchi	100	100	11 918 m²
2	4307-56/09-0-0-375	–	Od Kiti do Zygi	100	100	10 985 m²
3	6344-25/48-0-0-49	Latchi	Polis i Latchi	100	100	9349 m²
4	4306-55/30-0-0-369	Maroni	Od Kiti do Zygi	100	100	8552 m²
5	4306-55/30-0-0-358	Zygi	Od Kiti do Zygi	100	100	8289 m²
6	4111-0/2-255-354-0-6-478	Pervolia	Od Kiti do Zygi	100	100	7167 m²
7	4307-56/09-0-0-378	–	Od Kiti do Zygi	100	100	6670 m²
8	4120-50/60-0-0-140	Mazotos	Od Kiti do Zygi	100	100	6337 m²
9	6133-34/63-0-0-154	Peyia	Peyia i Coral Bay	100	100	6009 m²
10	4120-56/03-0-0-521	Mazotos	Od Kiti do Zygi	100	100	5401 m²
11	3101-0/2-293-380-0-7-333	Protaras	Famagusta	100	100	5084 m²
12	4120-50/60-0-0-177	Mazotos	Od Kiti do Zygi	100	100	4964 m²
13	4106-0/2-271-372-0-4-380	Xylofagou	Larnaka	100	100	4918 m²
14	6020-45/49-0-0-3	Chloraka	Pafos	100	100	4666 m²
15	6104-51/46-0-0-117	–	Pafos	100	100	4370 m²
16	6133-44/07-0-0-613	Peyia	Peyia i Coral Bay	100	100	4265 m²
17	4307-56/09-0-0-373	–	Od Kiti do Zygi	100	100	3837 m²
18	4307-55/24-0-0-672	Maroni	Od Kiti do Zygi	100	100	3771 m²
19	4120-50/60-0-0-139	Mazotos	Od Kiti do Zygi	100	100	3741 m²
20	6133-44/15E1-0-4-10	Coral Bay	Peyia i Coral Bay	100	100	3654 m²
21	5013-0/2-208-340-2-6-357	Germasogeia	Limassol	100	100	3641 m²
22	3101-0/2-295-378-0-15-880	Protaras	Famagusta	100	100	3235 m²
23	3101-0/2-292-380-0-7-330	Protaras	Famagusta	100	100	3194 m²
24	4120-50/60-0-0-178	Mazotos	Od Kiti do Zygi	100	100	3167 m²
25	6363-26/29-0-0-125	–	Polis i Latchi	100	100	2970 m²
26	6343-26/43-1-0-32	Polis	Polis i Latchi	100	100	2958 m²
27	4307-55/24-0-0-350	Maroni	Od Kiti do Zygi	100	100	2886 m²
28	3101-0/2-297-375-0-16-382	Protaras	Famagusta	100	100	2875 m²
29	6133-44/15E1-0-4-14	Coral Bay	Peyia i Coral Bay	100	100	2858 m²
30	4306-55/38-0-0-13	Zygi	Od Kiti do Zygi	100	100	2749 m²

Nie wiemy, czy działka jest na sprzedaż: raport liczy wszystkie wolne działki budowlane, nie tylko oferowane. Powierzchnia według katastru.

DO SPRAWDZENIA

Wszystkie miejscowości

Każda miejscowość z co najmniej 20 wolnymi działkami budowlanymi, według liczby działek z widokiem na morze.

zachowuje · zależy od sąsiadów · może stracić połowę

MIEJSCOWOŚĆ	WYBRZEŻE	DZIAŁKI BUDOWLANE	Z WIDOKIEM	ZACHOWUJĄ GO	TRACĄ POŁOWĘ	ROZKŁAD
Peyia	Peyia i Coral Bay	2036	820	17%	22%	
Protaras	Famagusta	1127	610	8%	32%	
Germasogeia	Limassol	1930	537	15%	18%	
Coral Bay	Peyia i Coral Bay	522	455	17%	13%	
Agios Tychonas	Limassol	1015	386	36%	7%	
Maroni	Od Kiti do Zygi	539	383	10%	30%	
Latchi	Polis i Latchi	459	358	25%	25%	
Pissouri	Pissouri	1006	346	16%	39%	
Chloraka	Pafos	847	344	15%	30%	
Polis	Polis i Latchi	813	328	13%	25%	
Mazotos	Od Kiti do Zygi	594	300	11%	20%	
Pafos	Pafos	1117	298	17%	31%	
Kissonerga	Pafos	466	276	15%	23%	
Ayia Napa	Famagusta	377	266	22%	22%	
Kiti	Od Kiti do Zygi	1097	261	4%	66%	
Pyla	Larnaka	1099	254	6%	67%	
Kouklia	Kouklia	358	184	17%	24%	
Pyrgos	Limassol	713	155	28%	10%	
Oroklini	Larnaka	1639	138	11%	41%	
Zygi	Od Kiti do Zygi	153	120	9%	28%	
Pervolia	Od Kiti do Zygi	325	84	24%	27%	
Larnaka	Larnaka	1363	60	7%	62%	
Przylądek Greko	Famagusta	40	36	42%	6%	
Limassol	Limassol	933	27	22%	22%	
Xylofagou	Larnaka	318	19	42%	11%	

LISTA KONTROLNA

Dziewięć pytań przed zakupem działki z widokiem na morze

Do odhaczenia na spotkaniu z pośrednikiem. Na pierwsze pięć odpowiada Solplot, na pozostałe prawnik, urząd albo własna wizyta.

1. **Jaki jest wskaźnik widoku na morze dziś i przy pełnej zabudowie?**
   Obie liczby są na stronie działki w solplot.com. Różnica między nimi to Państwa ryzyko. ☐

2. **Co leży między działką a morzem?**
   Czy działki z przodu są zabudowane, czy wolne? Wolna działka budowlana może być jutro zabudowana. ☐

3. **Co mogą zbudować sąsiedzi?**
   Strefa zabudowy określa dozwoloną liczbę kondygnacji i wysokość. Proszę zapytać o strefę działek z przodu. ☐

4. **Z której kondygnacji widać morze?**
   Liczymy od parteru do drugiego piętra. Często widok zostaje na górze, gdy na dole znika. ☐

5. **Jak ukształtowany jest teren?**
   Zbocze opadające ku morzu chroni widok lepiej niż teren płaski. W modelu 3D wybrzeża widać to od razu. ☐

6. **Co mogą Państwo sami zbudować?**
   Intensywność zabudowy, powierzchnia zabudowy, kondygnacje i wysokość: decydują, czy wymarzony dom zmieści się na działce. ☐

7. **Czy jest tytuł własności i czy jest wolny od obciążeń?**
   Sprawdza to prawnik na Cyprze w rejestrze gruntów. Proszę nie kupować bez tego sprawdzenia. ☐

8. **Czy działka ma dojazd, wodę i prąd?**
   Wpisany dojazd jest ważny dla pozwolenia na budowę. Proszę poprosić o potwierdzenie na piśmie. ☐

9. **Czy byli tam Państwo osobiście?**
   Żaden model nie zna drzew, murów i nowych domów. Proszę pojechać, najlepiej rano i wieczorem. ☐

Ta lista jest pomocą, a nie poradą prawną. W sprawach zakupu, podatków i pozwoleń proszę pytać prawnika i architekta na Cyprze.

METODA

Jak liczymy

1
Każda działka
Z katastru Republiki Cypryjskiej, wraz ze strefą zabudowy.

2
Trzy kondygnacje
Od parteru do drugiego piętra: 360 linii widoku na kondygnację wobec terenu i budynków.

3
Z widokiem na morze
Oznacza: wskaźnik widoku na morze dziś 25 na 100 lub więcej.

4
Pełna zabudowa
Na każdej wolnej działce w strefie zabudowy stoi dom, na jaki pozwala strefa.

Wskaźnik mierzy, jak szeroko i jak blisko widać morze. Liczy tylko to morze, które widzą dwa osobne obliczenia: ponad terenem i obok budynków z pomiaru. **Ograniczenia:** Budynki z pomiaru z 2014 roku, nowsze z OpenStreetMap. Brakuje drzew. To model, a nie gwarancja dla pojedynczej działki. Liczone są wolne działki budowlane, nie tylko oferowane.

Co dalej

1 · Znajdź działkę
Każda działka ma własną stronę z obiema wartościami.
solplot.com/plots

2 · Zobacz w 3D
Przeleć nad wybrzeżem i dotknij działki.
seaviewplot.com

3 · Postaw na niej dom
Postaw dom na działce i zobacz słońce.
placemyhome.com

4 · Zwiedź dom
Przejdź w 3D przez pięć domów modułowych.
virtualhouseview.com

Mały słownik

Działka budowlana — Niezabudowana działka w strefie zabudowy.

Kataster — Urzędowy rejestr wszystkich działek Republiki Cypryjskiej.

Pełna zabudowa — Dzień, w którym na każdej wolnej działce budowlanej stoi dom.

Strefa zabudowy — Określa, jak gęsto, jak wysoko i z iloma kondygnacjami wolno budować.

Wskaźnik widoku — Od 0 do 100: jak szeroko i jak blisko widać morze.

Numer urzędowy — Arkusz, plan i działka: tak nazywa się działka w katastrze.

Zachęcamy do cytowania. Wszystkie liczby z tego raportu można swobodnie wykorzystywać w artykułach, ofertach i opracowaniach. Prosimy o podanie źródła: **Solplot, Raport Widoku na Morze Cypr 2026 (stan: listopad 2026), solplot.com/report**